

豊洲市場見学会

An aerial photograph of the Toyosu Market complex in Tokyo. The image shows a large, modern building complex with extensive green roofs, situated on a reclaimed land area. The complex is surrounded by water, with a bridge crossing the water in the foreground. In the background, a dense urban area with many skyscrapers is visible, along with a large body of water and a bridge in the distance. The sky is clear and blue.

平成29年8月26日(土)

豊洲市場概要

水産仲卸売場棟

主な用途

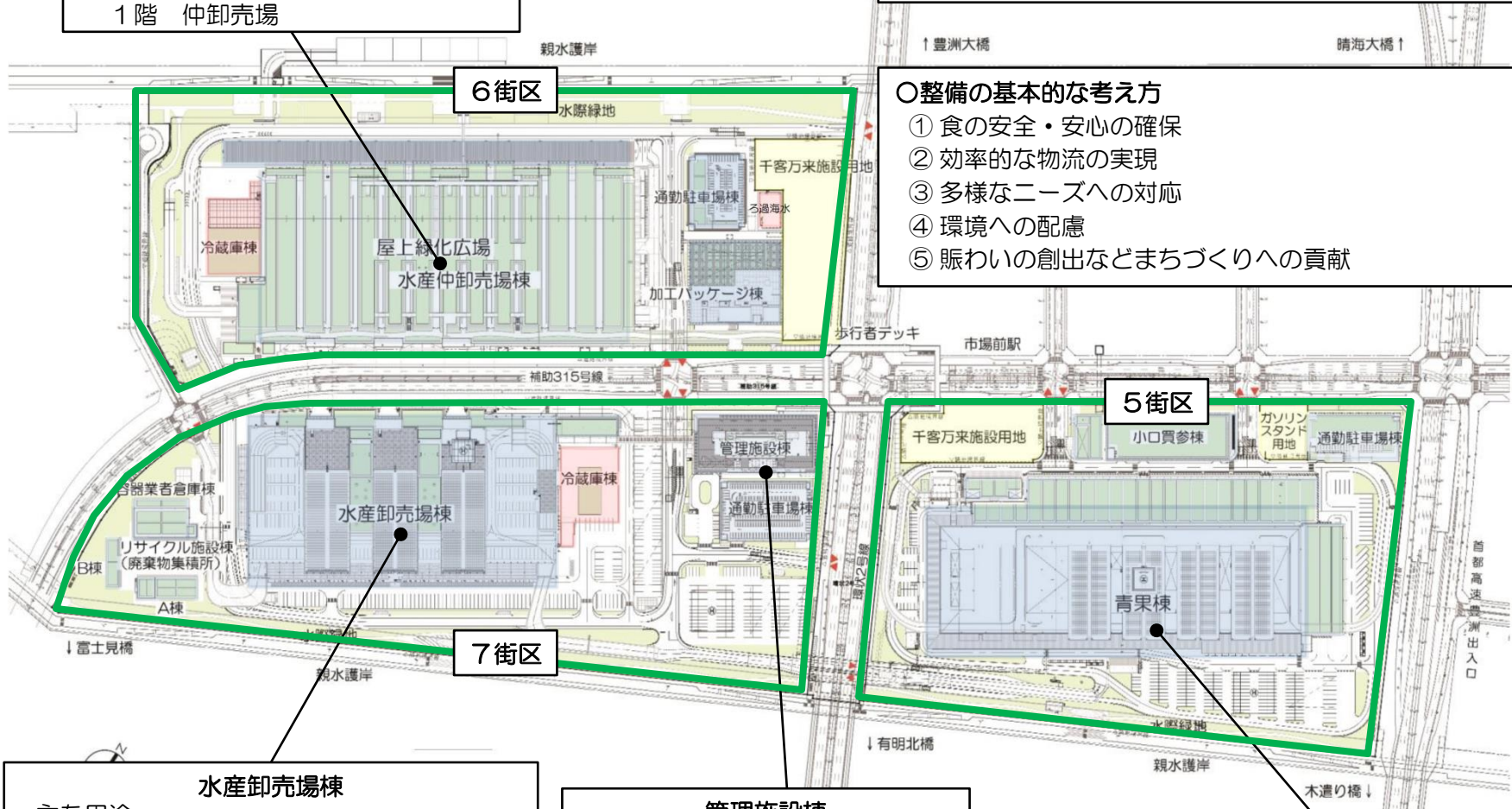
- 屋上 緑化広場
- 4階 積込場、物販店舗
- 3階 積込場、飲食店舗
- 1階 仲卸売場

○施設概要

- ・所在地 江東区豊洲六丁目6番1号（管理施設棟）
- ・敷地面積 約40.7ha（千客万来施設用地等を含む）
※築地市場 約23ha

○整備の基本的な考え方

- ① 食の安全・安心の確保
- ② 効率的な物流の実現
- ③ 多様なニーズへの対応
- ④ 環境への配慮
- ⑤ 賑わいの創出などまちづくりへの貢献



水産卸売場棟

主な用途

- 4階 転配送センター
- 3階 塩干卸売場
- 2階 うに卸売場
- 1階 卸売場、活魚売場

管理施設棟

主な用途

- 3階 飲食店舗
- 2階 防災センター
- 1階 講堂

青果棟

主な用途

- 3階 加工パッケージ施設、荷捌場
- 1階 卸売場、仲卸売場、小口買参積込場


地下ピット① 水産卸売場棟



地下ピット② 水産仲卸売場棟



地下ピット③ 青果棟

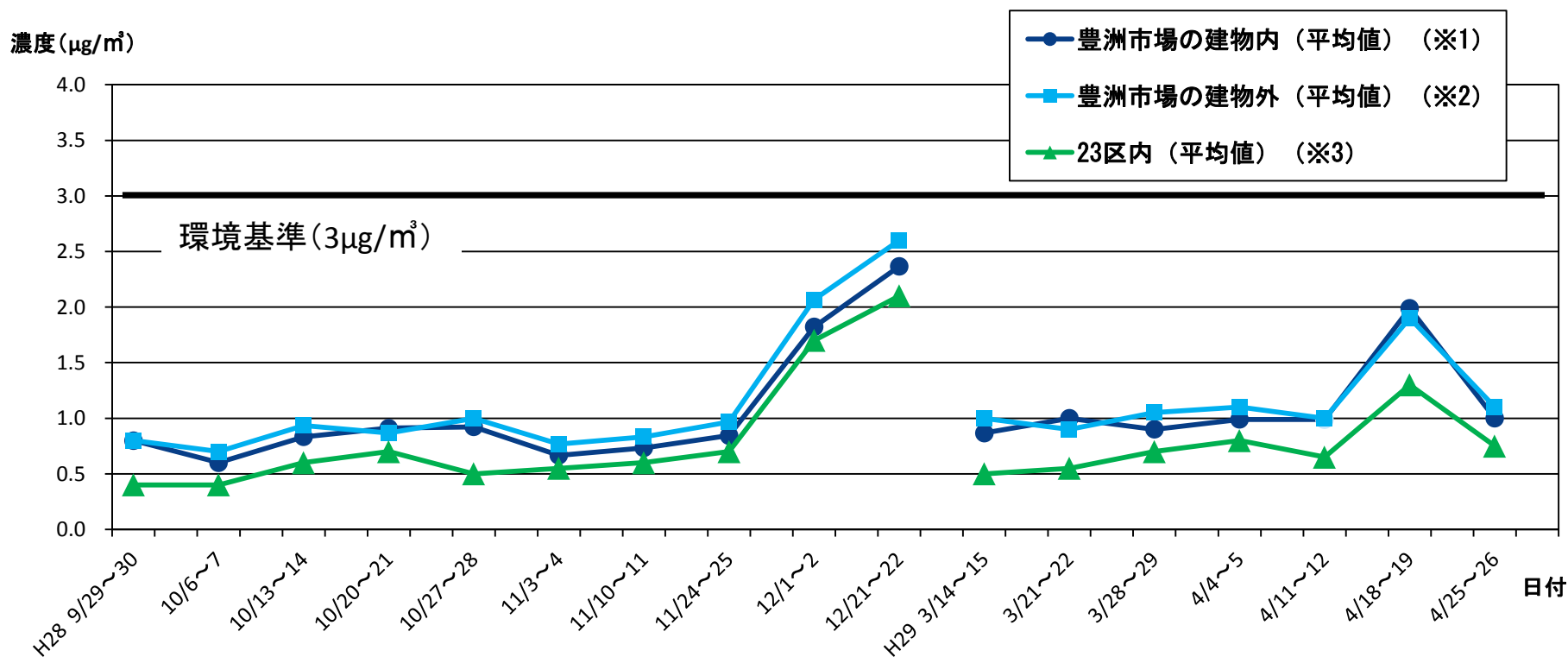


地下ピット④ 加エパッケージ棟



豊洲市場地上部の空気測定結果

昨年9月から実施している空気測定結果では、豊洲市場地上部の空気中のベンゼン濃度は、全て環境基準を満たしており、23区内の一般環境大気と変わらない水準



※1 豊洲市場の建物内は、青果棟、水産仲卸売場棟、水産卸売場棟の各3カ所ずつ計9カ所の平均値

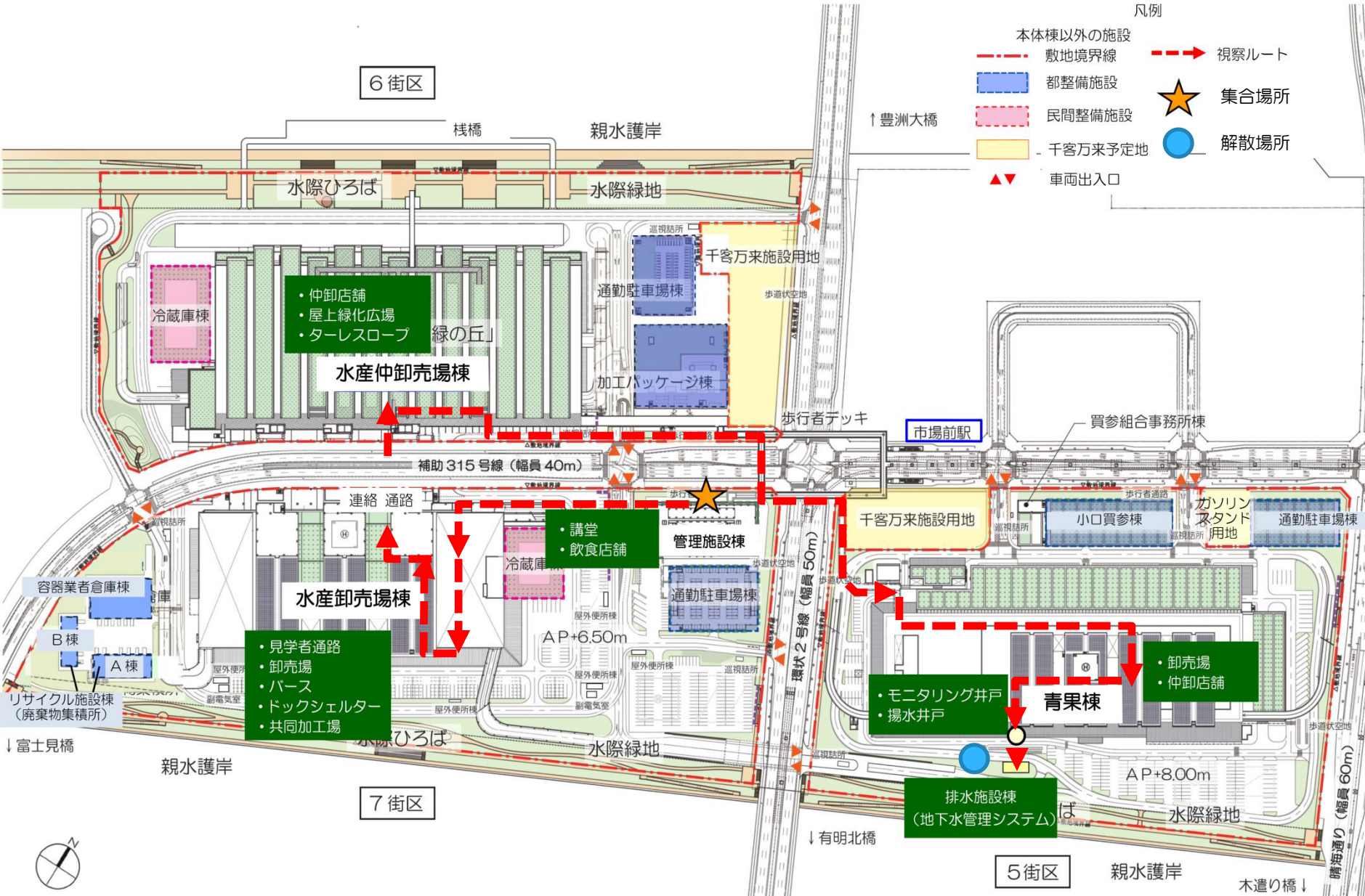
※2 豊洲市場の建物外は、青果棟、水産仲卸売場棟、水産卸売場棟の各1カ所ずつ計3カ所の平均値

※3 23区内は、江東区大島、板橋区氷川町、大田区東糀谷の計3カ所(住宅地域)の平均:速報値

視察ルート

凡例

- 本体棟以外の施設
- 敷地境界線
- 都整備施設
- 民間整備施設
- 千客万来予定地
- 車両出入口
- 視察ルート
- 集合場所
- 解散場所



6 街区

水際ひろば

親水護岸

↑ 豊洲大橋

- ・仲卸店舗
- ・屋上緑化広場
- ・ターレスロープ

水産卸売場棟

千客万来施設用地

通勤駐車場棟

加工パッケージ棟

歩行者デッキ

市場前駅

買参組合事務所棟

補助315号線 (幅員40m)

連絡通路

- ・講堂
- ・飲食店舗

管理施設棟

千客万来施設用地

小口買参棟

カソリンスタンド

通勤駐車場棟

容器業者倉庫棟

水産卸売場棟

冷蔵庫棟

通勤駐車場棟

歩道状空地

- ・見学者通路
- ・卸売場
- ・バス
- ・ドックシェルター
- ・共同加工場

AP+6.50m

- ・モニタリング井戸
- ・揚水井戸

青果棟

- ・卸売場
- ・仲卸店舗

歩道状空地

↓ 富士見橋

親水護岸

7 街区

水際緑地

↓ 有明北橋

排水施設棟
(地下水管理システム)

AP+8.00m

水際緑地

5 街区

親水護岸

木遣り橋 ↓

