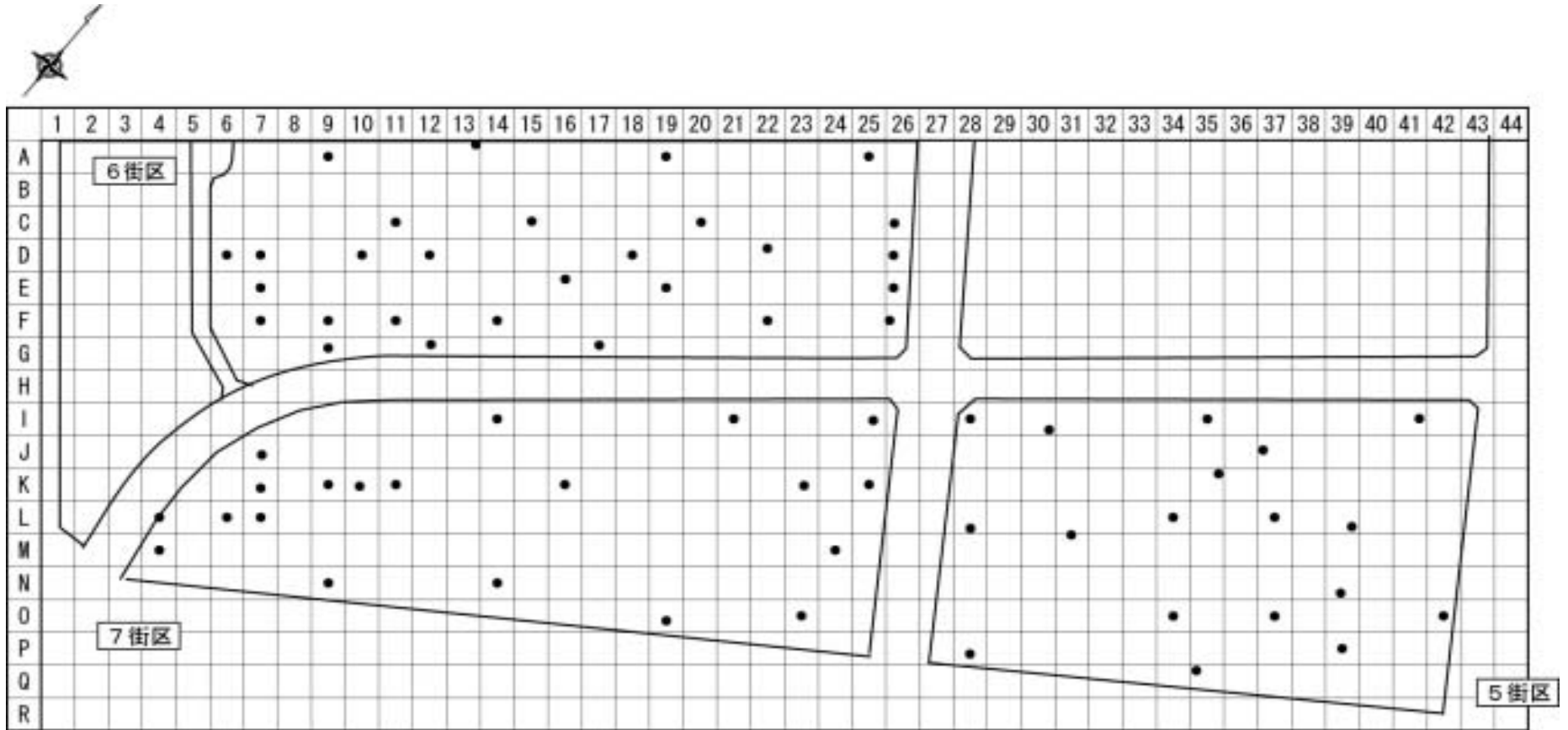


調査位置図(ボーリング調査等)



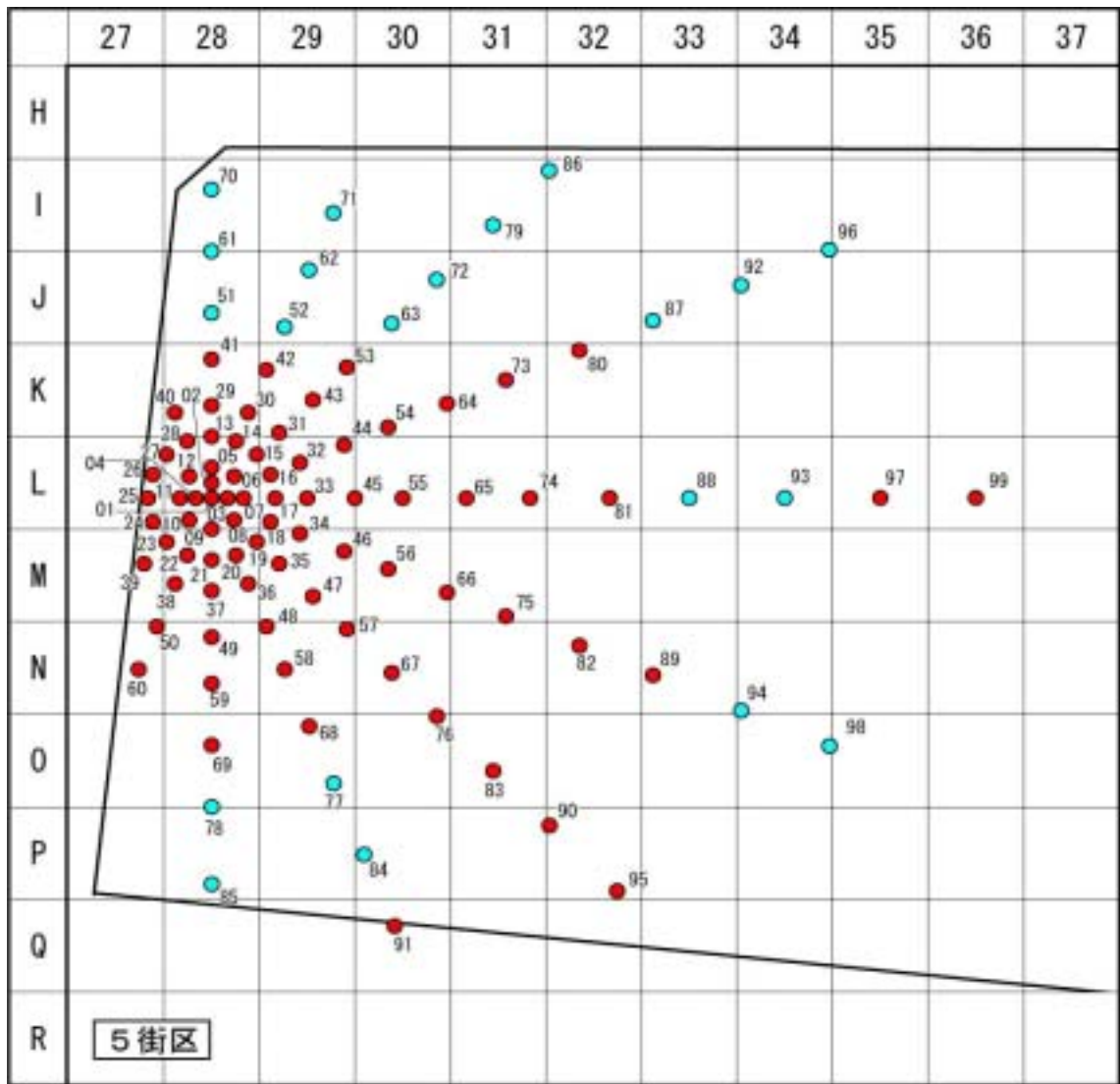
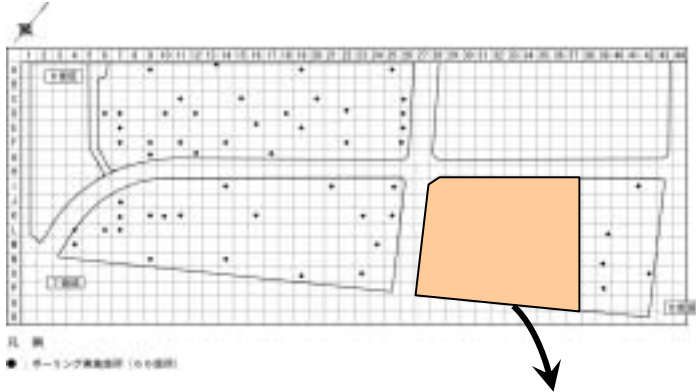
凡 例

● : ボーリング実施箇所 (66箇所)

調査位置図(詳細土壌ガス調査)

5 街区調査位置図

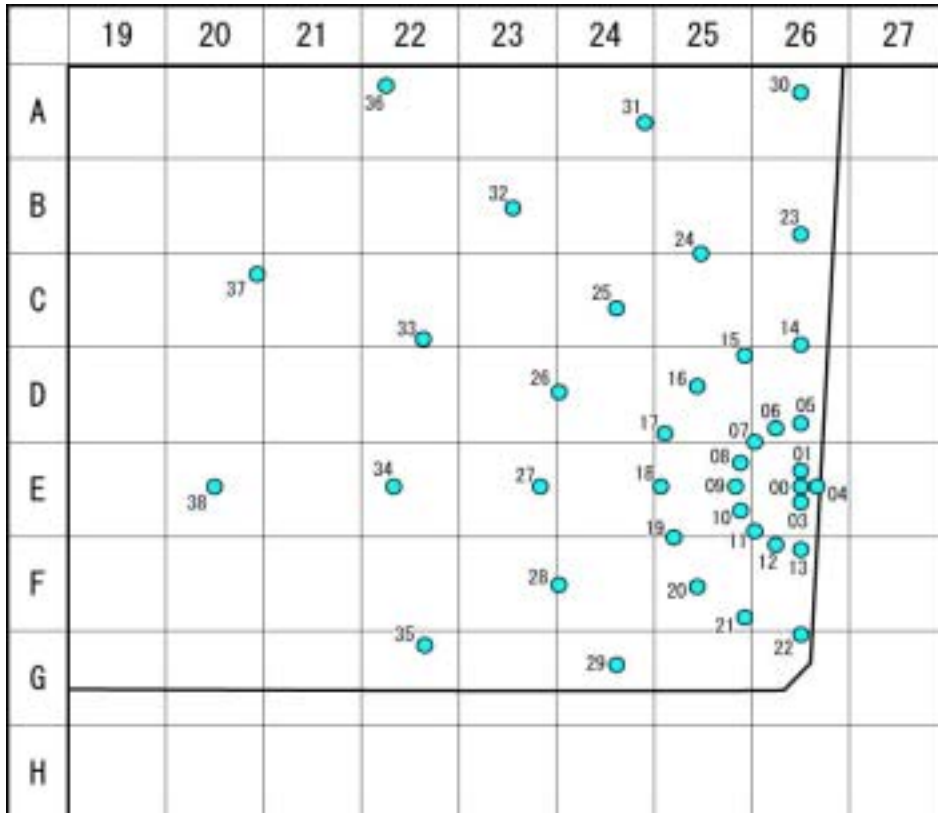
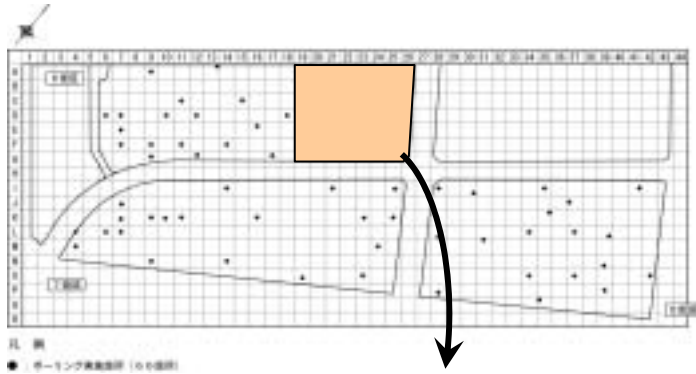
凡例： 現地盤面 現地盤面 + 旧地盤面
 * 調査番号の下2桁のみ記載 調査番号: G50



調査位置図(詳細土壌ガス調査)

6 街区調査位置図

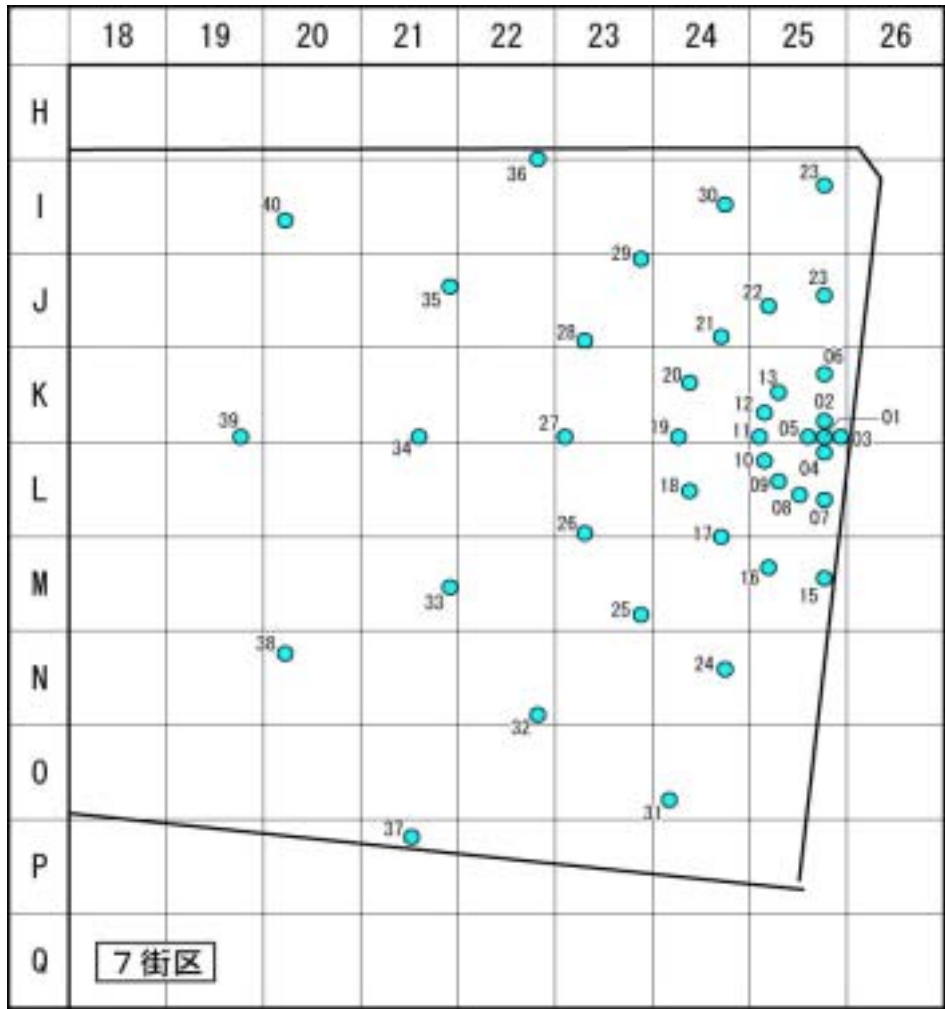
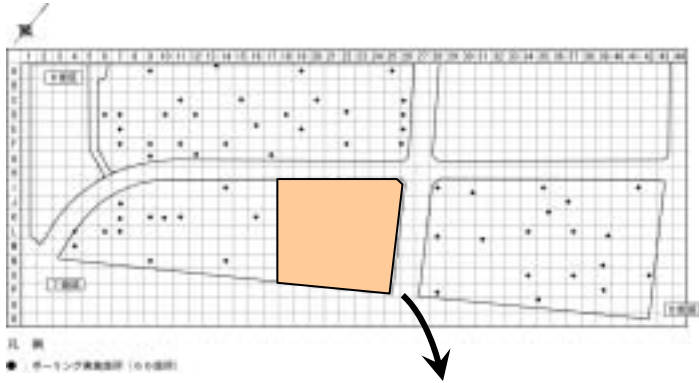
凡例： 現地盤面
 * 調査番号の下2桁のみ記載 調査番号：G60



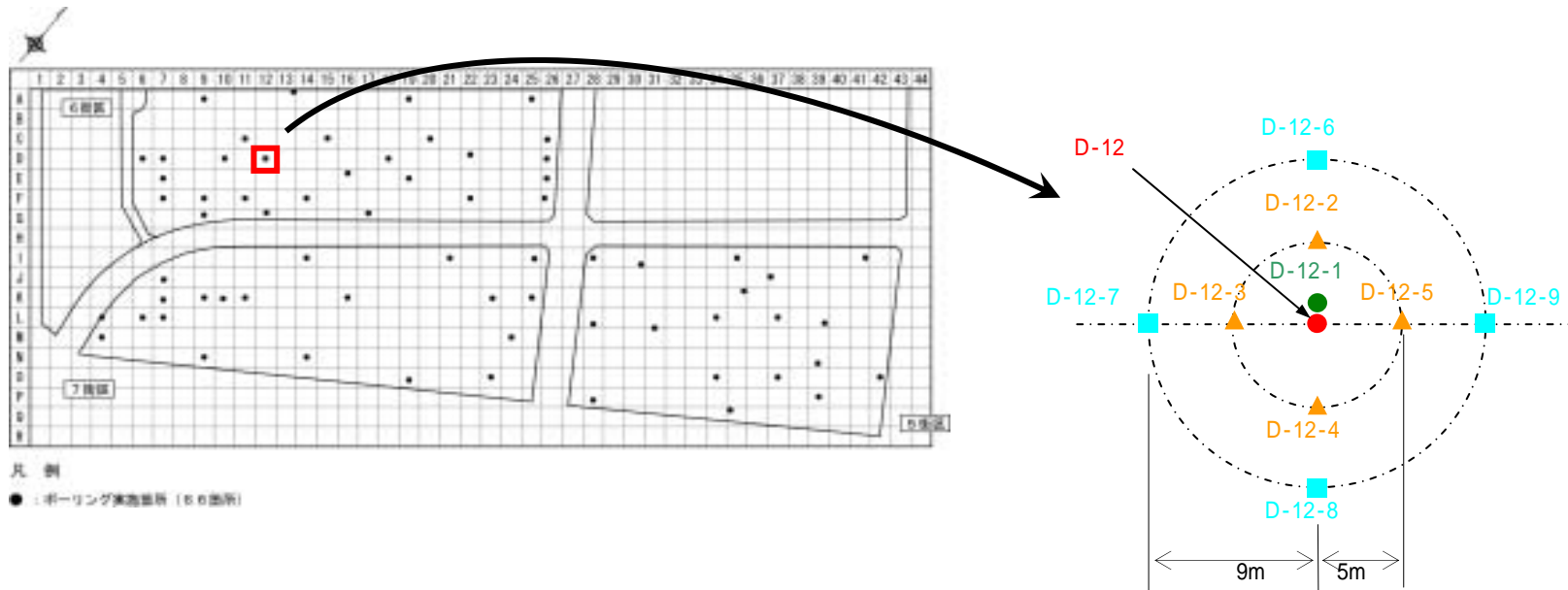
調査位置図(詳細土壌ガス調査)

7 街区調査位置図

凡例： 現地盤面
 * 調査番号の下2桁のみ記載 調査番号：G70



調査位置図(D - 12 絞込み)



凡 例
● : ボーリング実施箇所 (B 0箇所)

- : 地下水質(ベンゼン、シアン化合物)、油分(地下水)
- : 土壌溶出量(ベンゼン、シアン化合物)、油分(土壌)
- : 地下水質 + 土壌溶出量(ベンゼン、シアン化合物)
- : 地下水質(ベンゼン、シアン化合物)