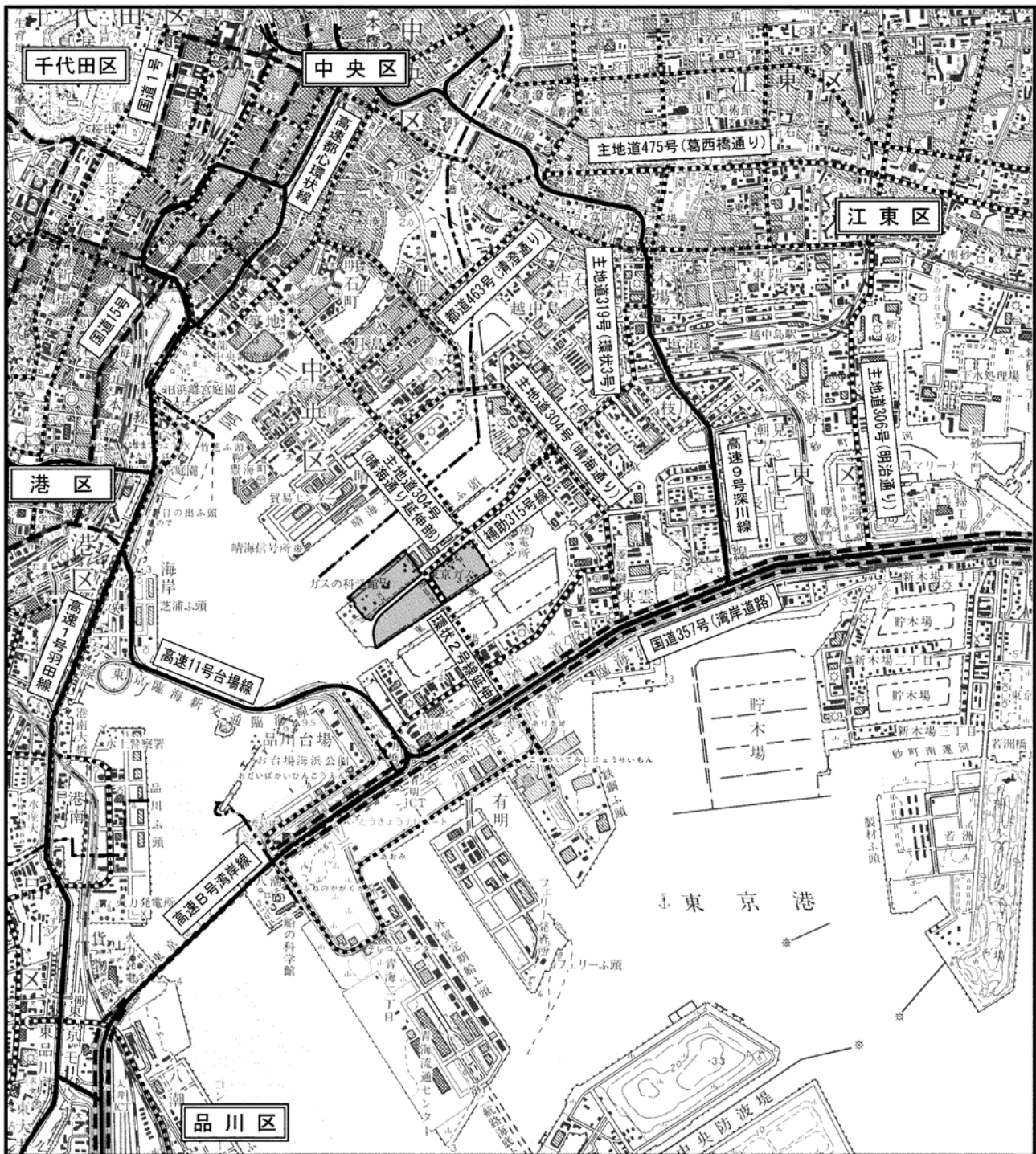







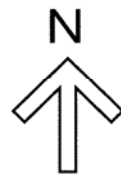
別紙9 道路整備状況

(1) 広域交通基盤 (現況道路)



凡例

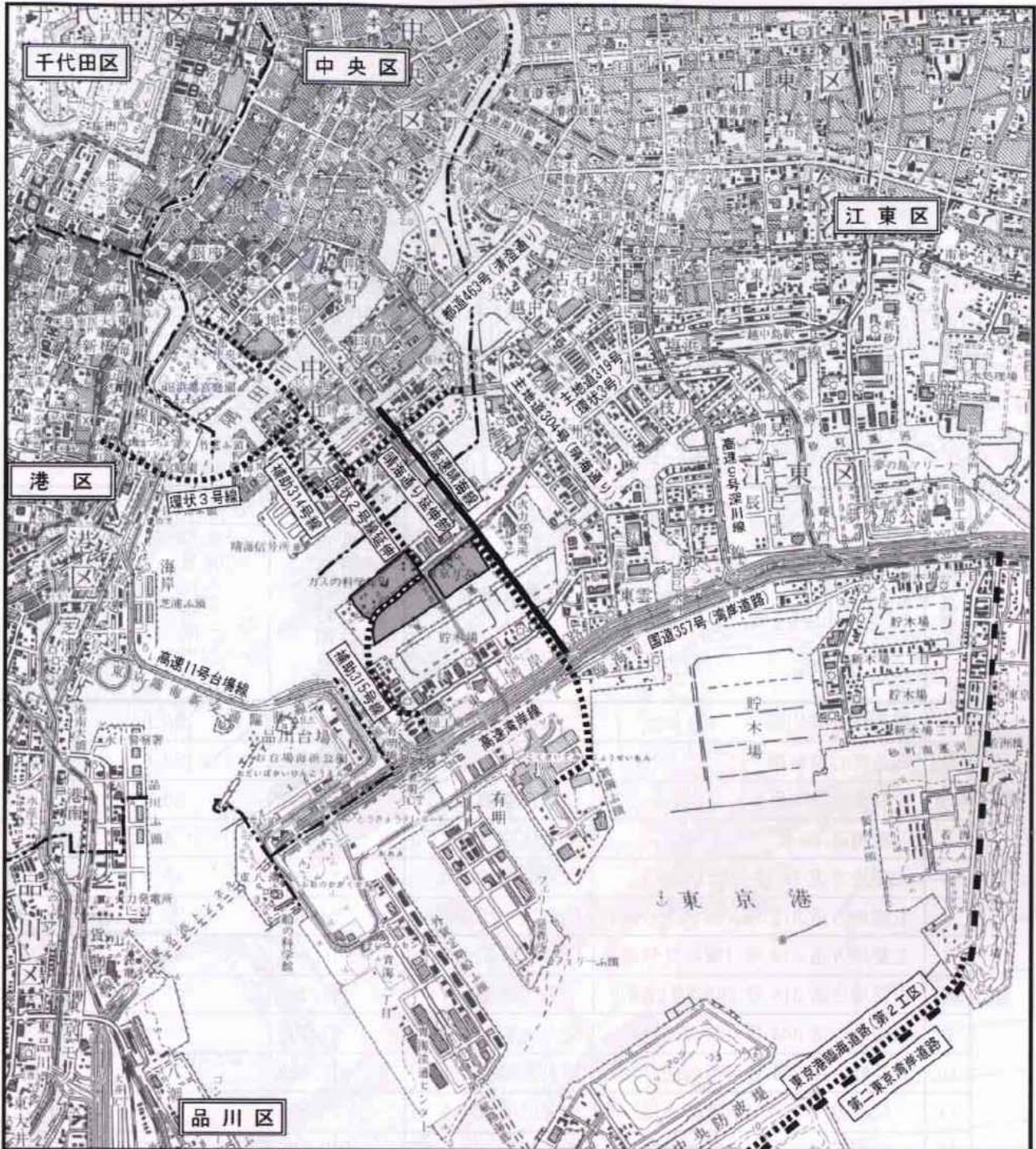
-  : 計画地
-  : 区界
-  : 高速道路
-  : 国道
-  : 主要地方道 (主地道) ・都道



S = 1 / 50,000



(2) 広域交通基盤（整備計画（将来計画及び構想））



凡 例

- : 計画地
- : 区界
- : 高速道路（都市計画決定済）
- : 高速道路（構想路線）
- : 一般道路（事業中・計画）

資料：「東京ベイエリア21」（平成13年2月 東京都都市計画局）
 「海に臨む東京の新しいまちづくり『首都東京の再生に向けて』
 臨海部開発土地区画整理事業・臨海部関連街路事業」（平成15年度 東京都都市整備局）

N

S = 1 / 50,000

0 200 600 1000 2,000m