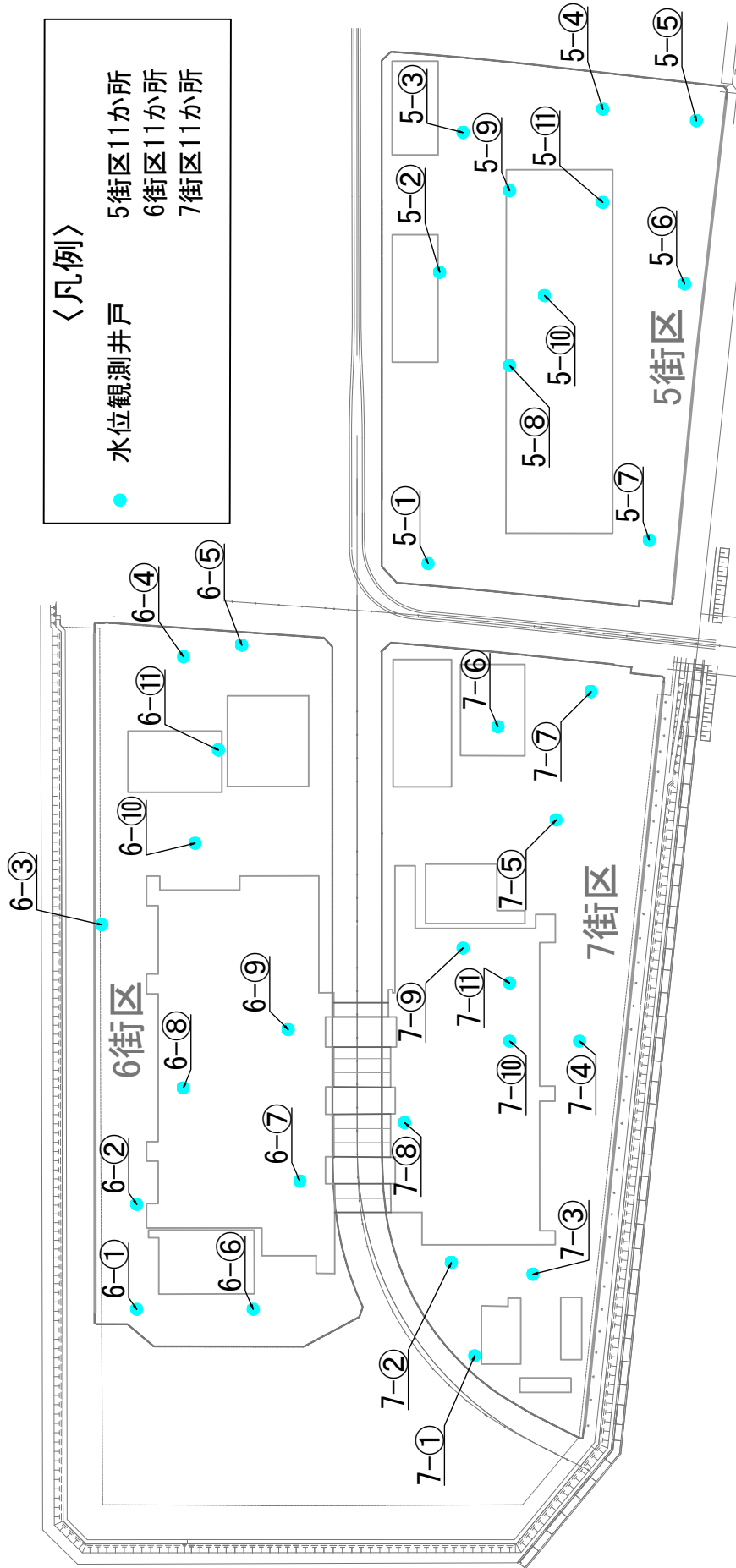
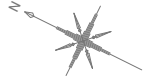


資料 2

地下水位の状況について

水位観測 井戸配置図



豊洲市場用地における地下水水位測定結果

(単位:A.P+ m)

測定日		観測井戸における地下水水位																																
		5街区(青果棟)										6街区(水産仲卸売場棟)										7街区(水産卸売場棟)												
		5-①	5-②	5-③	5-④	5-⑤	5-⑥	5-⑦	5-⑧	5-⑨	5-⑩	5-⑪	6-①	6-②	6-③	6-④	6-⑤	6-⑥	6-⑦	6-⑧	6-⑨	6-⑩	6-⑪	7-①	7-②	7-③	7-④	7-⑤	7-⑥	7-⑦	7-⑧	7-⑨	7-⑩	7-⑪
令和5年1月18日	水	2.34	1.82	1.79	1.91	1.78	0.65	2.03	1.72	1.81	1.65	1.79	2.44	1.93	1.29	-	-	2.45	2.30	1.84	2.20	1.90	1.96	2.62	1.85	2.56	0.00	0.57	2.40	1.41	2.08	2.11	2.16	1.90
1月25日	水	2.31	1.76	1.79	1.86	1.72	0.61	1.03	1.70	1.75	1.64	1.74	2.40	1.87	1.04	-	-	2.26	2.27	1.79	2.14	1.85	1.93	2.76	2.05	2.61	0.00	0.68	2.32	1.25	2.09	2.01	1.72	1.87
2月1日	水	2.33	1.79	1.76	1.87	1.73	0.35	0.79	1.67	1.74	1.62	1.76	2.40	1.73	0.97	-	-	2.15	2.29	1.71	2.15	1.86	1.89	2.78	2.01	2.41	0.00	0.62	2.29	1.16	2.06	2.02	1.72	1.85
2月15日	水	2.29	1.76	1.80	1.88	1.73	0.20	0.66	1.63	1.75	1.60	1.72	2.39	1.64	1.00	-	-	1.95	2.13	1.61	2.12	1.83	1.84	2.50	1.80	2.36	0.00	0.33	2.22	1.11	2.06	2.09	1.89	1.83
3月1日	水	2.30	1.80	1.77	1.90	1.34	0.30	0.43	1.62	1.74	1.62	1.75	2.42	1.46	1.00	-	-	1.86	2.11	1.52	2.12	1.83	1.86	2.05	1.76	2.43	0.00	0.33	2.22	0.98	2.09	2.06	1.92	1.83
3月8日	水	2.27	1.77	1.60	1.86	1.26	0.33	0.30	1.58	1.74	1.57	1.69	2.38	1.42	0.83	-	-	1.76	2.06	1.47	2.09	1.80	1.81	1.94	1.74	2.34	0.00	0.50	2.19	0.94	2.06	2.00	1.88	1.79
3月15日	水	2.22	1.74	1.57	1.82	1.20	0.28	0.13	1.51	1.71	1.51	1.63	2.35	1.43	0.76	-	-	1.69	2.02	1.44	2.07	1.77	1.75	1.82	1.72	2.28	0.00	0.39	2.21	0.91	2.00	1.98	1.82	1.73
3月29日	水	2.47	1.77	1.73	1.98	1.52	0.36	0.35	1.53	1.75	1.54	1.69	2.57	1.57	1.41	-	-	1.86	2.11	1.47	2.11	1.86	1.97	2.33	1.71	2.32	0.00	0.14	2.30	1.03	2.03	2.15	1.85	1.83
5月10日	水	2.62	1.82	1.80	2.05	1.78	0.30	2.11	1.66	1.83	1.65	1.83	2.69	2.10	1.56	-	-	2.71	2.15	1.75	2.14	1.93	2.10	3.07	1.88	2.35	0.05	0.21	2.50	1.62	2.07	2.18	1.94	1.91
5月17日	水	2.58	1.90	1.83	2.04	1.76	0.16	2.21	1.69	1.85	1.68	1.83	2.64	2.15	1.51	-	-	2.86	2.17	1.80	2.13	1.95	2.05	2.53	1.85	2.35	0.12	0.06	2.57	1.86	2.09	2.15	1.96	1.93
5月24日	水	2.55	1.95	1.83	2.02	1.74	0.12	2.21	1.73	1.86	1.70	1.83	2.62	2.29	1.50	-	-	2.82	2.18	1.85	2.13	1.95	2.02	2.36	1.91	2.45	0.19	0.04	2.57	1.77	2.09	2.16	1.96	1.93
5月31日	水	2.53	1.92	1.83	2.04	1.84	0.29	2.21	1.73	1.75	1.70	1.84	2.60	2.23	1.44	-	-	2.73	2.18	1.88	2.13	1.95	2.01	2.25	1.86	2.40	0.10	0.08	2.58	1.87	2.10	2.18	1.96	1.94
6月7日	水	3.12	2.56	2.65	2.35	2.79	0.28	2.81	1.80	1.80	1.78	1.93	3.14	2.55	2.10	-	-	4.41	2.33	2.00	2.26	2.32	2.38	3.63	2.10	2.84	0.41	0.16	3.14	2.99	2.12	2.23	2.08	2.01
6月14日	水	3.12	2.53	2.40	2.33	2.59	0.30	2.86	1.88	1.95	1.86	1.95	3.81	2.70	2.05	-	-	4.94	2.38	2.37	2.24	2.57	2.49	3.14	2.28	3.08	0.50	0.60	3.46	2.92	2.12	2.21	2.07	2.01
6月21日	水	2.91	2.41	2.51	2.22	2.42	0.50	1.94	1.95	1.77	1.88	1.91	3.01	2.64	1.96	-	-	4.04	2.35	2.41	2.21	2.54	2.50	2.94	2.30	2.99	0.49	0.70	3.48	2.69	2.06	2.11	2.03	1.97
6月28日	水	2.70	2.27	2.37	2.15	2.33	0.75	1.57	2.02	1.76	1.90	1.93	2.72	2.50	1.65	-	-	3.57	2.37	2.20	2.24	2.47	2.51	2.74	2.23	2.86	0.42	0.95	3.36	2.45	2.11	2.14	2.06	1.99
7月5日	水	2.63	2.19	2.28	2.12	2.24	0.88	1.63	2.04	1.75	1.87	1.93	2.68	2.37	1.56	-	-	3.36	2.36	2.11	2.24	2.41	2.54	2.69	2.20	2.76	0.33	0.98	3.26	2.34	2.13	2.18	2.06	1.98
7月12日	水	2.62	2.11	2.22	2.08	2.07	0.65	1.60	2.02	1.77	1.74	1.93	2.63	2.31	1.52	-	-	3.16	2.33	2.06	2.24	2.36	2.49	2.37	2.16	2.67	0.26	1.20	3.15	2.29	2.11	2.16	2.04	1.97
7月26日	水	2.42	1.93	2.20	1.98	1.88	0.63	2.27	1.95	1.76	1.69	1.86	2.49	2.17	1.49	-	-	2.77	2.21	1.93	2.18	2.19	2.19	2.51	2.03	2.51	0.20	0.36	2.85	2.07	2.07	2.08	1.97	1.91
8月2日	水	2.42	1.90	2.18	1.96	1.76	0.55	2.26	1.96	1.75	1.71	1.92	2.48	2.17	1.36	-	-	2.61	2.19	1.91	2.20	2.17	2.13	2.65	1.97	2.49	0.14	0.35	2.79	2.03	2.11	2.17	1.99	1.93
8月9日	水	2.38	1.86	2.04	1.93	1.73	0.85	2.28	1.92	1.73	1.67	1.90	2.60	2.14	1.28	-	-	2.59	2.15	1.85	2.18	2.14	2.04	2.44	1.83	2.46	0.12	0.28	2.71	1.89	2.07	2.12	1.95	1.89
8月15日	火	2.45	1.89	2.01	1.97	1.71	0.76	2.26	1.95	1.73	1.71	1.90	2.62	2.27	1.30	-	-	2.52	2.19	1.87	2.21	2.16	2.10	2.47	1.77	2.49	0.10	0.19	2.75	1.85	2.11	2.22	1.99	1.93
8月23日	水	2.46	1.86	1.93	1.95	1.70	0.71	2.21	1.91	1.69	1.69	1.91	2.48	2.12	1.44	-	-	1.67	2.15	1.82	2.18	2.15	2.11	2.30	1.78	2.41	0.10	0.37	2.69	1.77	2.08	2.12	1.96	1.92
8月30日	水	2.40	1.82	1.90	1.92	1.71	0.65	2.16	1.88	1.69	1.67	1.91	2.44	1.89	1.19	-	-	1.40	2.10	1.77	2.15	2.12	2.02	2.19	1.68	2.34	0.04	0.50	2.62	1.65	2.05	2.07	1.94	1.89
9月6日	水	2.45	1.80	1.85	1.48	1.72	0.65	2.20	1.94	1.71	1.74	1.99	2.48	2.05	1.14	-	-	1.34	2.16	1.82	2.19	2.08	2.10	2.19	1.75	2.35	0.00	0.08	2.65	1.29	2.14	2.22	2.01	1.94
9月13日	水	2.73	1.88	1.84	2.04	1.92	0.88	2.18	1.90	1.70	1.70	1.96	2.60	2.08	1.24	-	-	1.66	2.17	1.83	2.20	2.08	2.19	2.48	1.70	2.30	0.00	0.10	2.75	1.52	2.09	2.15	1.97	1.91

※5-⑧～⑩(5街区)、6-⑦～⑩(6街区)、7-⑧～⑩(7街区)は、建物下の地下水水位

※6-④、6-⑤は、「豊洲 千客万来」の工事に伴い、測定を休止。

豊洲市場用地における地下水水位測定結果

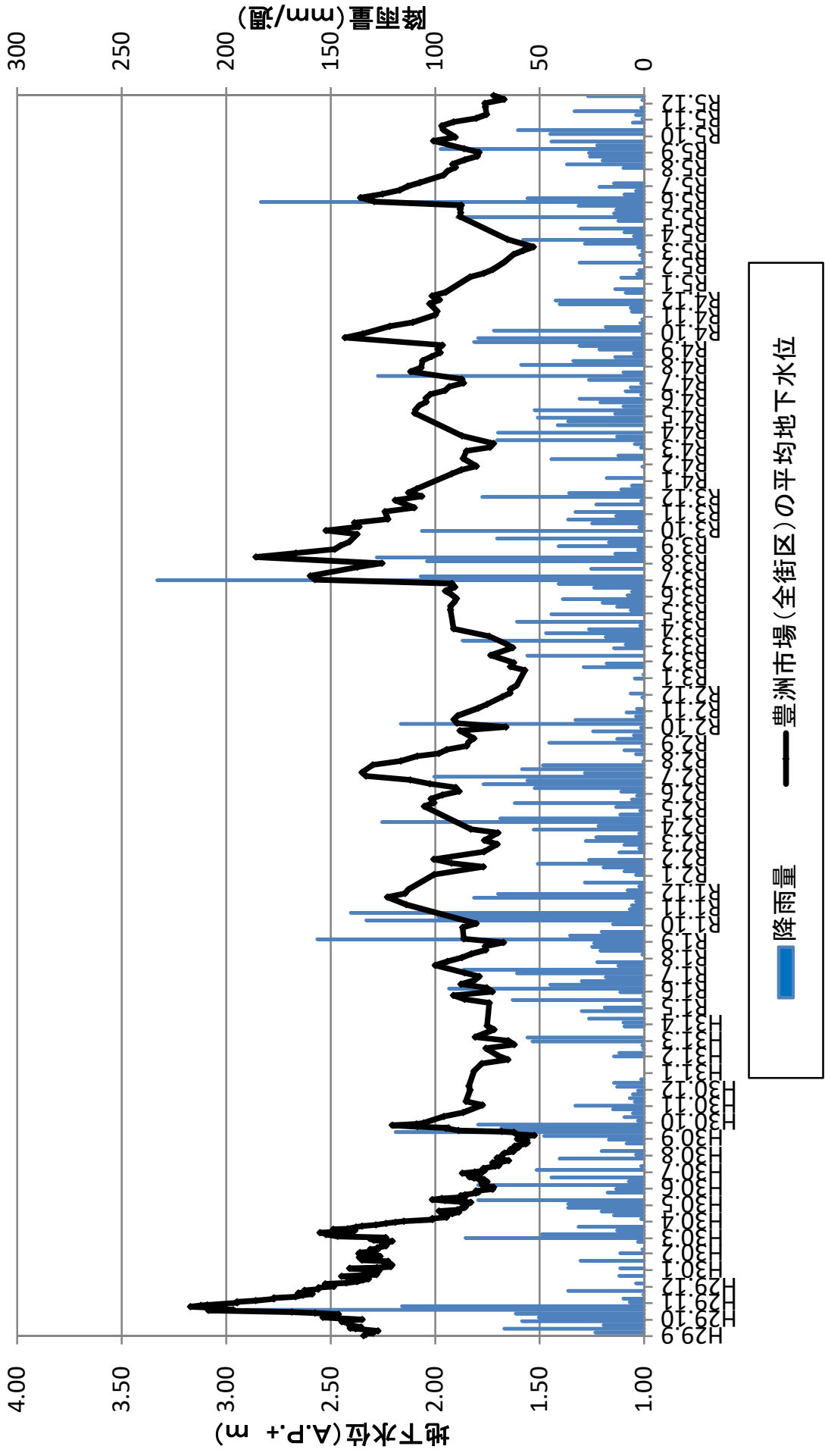
(単位:A.P+ m)

測定日		観測井戸における地下水水位																																									
		5街区(青果棟)														6街区(水産仲卸売場棟)														7街区(水産卸売場棟)													
		5-①	5-②	5-③	5-④	5-⑤	5-⑥	5-⑦	5-⑧	5-⑨	5-⑩	5-⑪	6-①	6-②	6-③	6-④	6-⑤	6-⑥	6-⑦	6-⑧	6-⑨	6-⑩	6-⑪	7-①	7-②	7-③	7-④	7-⑤	7-⑥	7-⑦	7-⑧	7-⑨	7-⑩	7-⑪									
令和5年9月27日	水	2.82	2.15	1.96	2.07	2.01	0.98	2.67	1.95	1.68	2.03	2.69	2.20	1.49	-	2.17	2.23	1.96	2.25	2.10	2.30	3.07	1.90	2.39	0.11	0.06	2.85	2.08	2.15	2.20	2.04	1.97											
10月4日	水	2.65	2.01	1.96	1.61	1.99	1.30	2.21	1.89	1.69	1.66	2.59	2.18	1.32	-	1.89	2.17	1.94	2.21	2.04	2.14	2.39	1.87	2.35	0.00	0.22	2.74	1.95	2.08	2.12	1.99	1.90											
10月18日	水	2.81	1.83	1.89	2.01	2.09	1.05	2.13	1.84	1.63	1.90	2.76	2.28	1.49	-	2.26	2.19	1.98	2.23	2.07	2.17	2.83	1.86	2.29	0.13	0.54	2.83	2.14	2.03	2.12	1.97	1.87											
10月25日	水	2.72	2.12	1.90	2.08	1.93	1.06	2.23	1.91	1.61	1.72	2.69	2.25	1.49	-	2.08	2.23	2.04	2.28	2.05	2.13	2.56	1.89	2.31	0.14	0.50	2.82	2.11	2.11	2.13	2.04	1.94											
11月1日	水	2.59	2.04	1.85	2.10	1.93	0.96	2.05	1.87	1.64	1.68	2.69	2.22	1.34	-	1.83	2.18	2.03	2.25	2.00	2.04	2.42	1.90	2.22	0.13	0.66	2.73	1.96	2.07	2.09	1.99	1.89											
11月8日	水	2.51	1.98	1.82	1.95	1.66	0.46	1.16	1.86	1.61	1.65	2.56	2.16	1.24	-	1.64	2.13	2.00	2.23	1.94	1.91	2.36	1.83	2.21	0.06	0.65	2.63	1.90	2.07	2.06	1.96	1.86											
11月15日	水	2.47	1.92	1.80	1.93	1.68	0.44	1.10	1.82	1.62	1.63	2.45	2.12	1.14	-	1.50	2.11	1.96	2.20	1.91	1.89	2.31	1.73	2.13	0.01	0.67	2.58	1.54	2.04	2.06	1.94	1.84											
11月29日	水	2.44	1.88	1.86	1.94	1.71	0.43	1.04	1.82	1.62	1.65	2.43	2.16	1.19	-	1.57	2.12	1.93	2.22	1.88	1.86	2.06	1.83	2.08	0.05	0.68	2.56	1.70	2.09	2.07	1.97	1.85											
12月6日	水	2.41	1.89	1.81	1.94	1.82	0.53	1.00	1.84	1.68	1.72	2.45	2.03	1.09	-	1.36	2.15	1.91	2.25	1.90	1.89	2.03	1.99	2.21	0.00	0.48	2.54	1.63	2.15	2.11	2.02	1.90											
12月13日	水	2.30	1.80	1.76	1.87	1.77	0.52	0.82	1.72	1.61	1.59	2.40	2.06	1.19	-	0.96	2.03	1.77	2.16	1.81	1.78	1.84	1.85	1.99	0.00	0.76	2.42	1.45	2.03	2.11	1.89	1.76											
12月20日	水	2.35	1.84	1.67	1.95	1.89	0.53	0.70	1.79	1.62	1.70	2.43	1.97	1.02	-	1.17	2.14	1.81	2.25	1.89	1.89	1.98	1.85	2.12	0.00	0.82	2.47	1.46	2.15	2.15	2.01	1.86											

2-3 ※5-⑧~⑩(5街区),6-⑦~⑩(6街区),7-⑧~⑩(7街区)は、建物下の地下水水位

※:6-④、6-⑤は、「豊洲 千客万来」の工事に伴い、測定を休止。

豊洲市場の地下水位 (平成29年9月6日から 令和5年12月20日 まで)



豊洲市場の地下水位 (平成29年9月6日から 令和5年12月20日 まで)

